	TRÊS MARIAS – NEXA	Código	RL-GT-BAR-2022-2-ML
	DEPÓSITO DE REJEITOS MURICI – MÓDULO LESTE	Revisão	1.0
	Relatório Técnico Avaliação Geotécnica Art. 14, item VII, alínea (a) e (b) Lei Estadual de Minas Gerais, nº 23.291/2019	Área	SSMA
	2º Semestre / 2022	Páginas	1/ 8

REVISÕES							
TE: TIPO EMISSÃO		A - PRELIMINAR B - PARA APROVAÇÃO	C - PARA CONHECIMENTO D - PARA COTAÇÃO	E - PARA CONSTRUÇÃO F - CONFORME COMPRADO	G - CONFORME CONSTRUÍDO H - CANCELADO		
Rev.	TE	Descrição	Por	Ver.	Apr.	Aut.	Data
0	C	Para Conhecimento	LLF	EAR	LRL	PLN	07/02/2023

Legenda:


LLF – Luana Luiza Ferreira

PLN – Paulo Leal Nogueira

EAR – Edvan Aparecido Ribeiro

LRL – Leandro Roberto Longo


Elaborador: SSMA – Três Marias	Sigilo: Uso externo	Aprovador: Paulo Leal Nogueira
-----------------------------------	---------------------	-----------------------------------

	TRÊS MARIAS – NEXA	Código	RL-GT-BAR-2022-2-ML
	DEPÓSITO DE REJEITOS MURICI – MÓDULO LESTE	Revisão	1.0
	Relatório Técnico Avaliação Geotécnica Art. 14, item VII, alínea (a) e (b) Lei Estadual de Minas Gerais, nº 23.291/2019	Área	SSMA
	2º Semestre / 2022	Páginas	2/ 8

ÍNDICE

<u>ITEM</u>	<u>DESCRIÇÃO</u>	<u>PÁGINA</u>
1	AVISO LEGAL	3
2	LOCALIZAÇÃO DO EMPREENDIMENTO	4
3	INFORMAÇÃO EMPRESAS TERCERIZADAS	4
4	RESULTADOS DOS MOINTORAMENTOS	4
5	ART	7

Elaborador: SSMA – Três Marias	Sigilo: Uso externo	Aprovador: Paulo Leal Nogueira
-----------------------------------	---------------------	-----------------------------------

	TRÊS MARIAS – NEXA	Código	RL-GT-BAR-2022-2-ML
	DEPÓSITO DE REJEITOS MURICI – MÓDULO LESTE	Revisão	1.0
	Relatório Técnico Avaliação Geotécnica Art. 14, item VII, alínea (a) e (b) Lei Estadual de Minas Gerais, nº 23.291/2019	Área	SSMA
	2º Semestre / 2022	Páginas	3/ 8

1 AVISO LEGAL

Em atendimento ao artigo 14, item VII, alínea a) e b) da Lei Estadual de Minas Gerais, nº 23.291 de 25 de fevereiro de 2019, que dispõe:

“Art. 14 – Além das obrigações previstas na legislação vigente, em especial no âmbito da PNSB, cabe o empreendedor responsável pela barragem:


... VII – disponibilizar, em site eletrônico com livre acesso ao público, os seguintes dados:

... a) informações detalhadas sobre as empresas terceirizadas a que se refere o §1º do Art. 6º;

b) resultados das análises e dos acompanhamentos do grau de umidade e do nível da barragem, com a respectiva ART.

A Nexa /Três Marias, por meio deste documento, apresenta: as informações das empresas terceirizadas, que realizaram ou realizam as atividades previstas no §1º do Art. 6º, os resultados consolidados do monitoramento dos indicadores de nível d’água, dos piezômetros e do nível do reservatório do Depósito de Rejeitos Murici – Módulo Leste, referentes ao semestre 2º/2022.

Elaborador: SSMA – Três Marias	Sigilo: Uso externo	Aprovador: Paulo Leal Nogueira
-----------------------------------	---------------------	-----------------------------------

	TRÊS MARIAS – NEXA	Código	RL-GT-BAR-2022-2-ML
	DEPÓSITO DE REJEITOS MURICI – MÓDULO LESTE	Revisão	1.0
	Relatório Técnico Avaliação Geotécnica Art. 14, item VII, alínea (a) e (b) Lei Estadual de Minas Gerais, nº 23.291/2019	Área	SSMA
	2º Semestre / 2022	Páginas	4/ 8

2 LOCALIZAÇÃO DO EMPREENDIMENTO

A Nexa Recursos Minerais S.A, Unidade de Três Marias, está localizada na cidade de Três Marias, Minas Gerais, que se situa a NW da cidade de Belo Horizonte, aproximadamente cerca de 300 km, às margens da BR-040, que liga Belo Horizonte a Brasília.

A barragem é parte integrante do Complexo Industrial da Nexa – Unidade de Três Marias, destinada à produção de zinco e situa-se nas coordenadas entre a quadrículas 18°10'11,6" e 18°10'50,8" de latitude Sul e 45°12'54,7" e 45°11'59,2" de longitude Oeste.

3 INFORMAÇÃO EMPRESAS TERCERIZADAS

São apresentadas abaixo as empresas envolvidas na construção, instalação, funcionamento, implantação e alteamento, na barragem em epígrafe.


Tabela 1 – Listas das empresas que atuaram na barragem no período 2º/2022.

Empresa	CNPJ	CREA	Endereço	Telefone
DIEFRA Engenharia e Consultoria LTDA	17.579.459/0001-94	10115	R. Gabriela de Melo, 75, Olhos D'Água, Belo Horizonte, MG.	(31) 3319-6600
GOLDER Associates Brasil Consultoria e Projetos LTDA	00.636.794/0001-84	19564	R. Antônio de Albuquerque, 194 - Funcionários, Belo Horizonte - MG,	(31) 2121-9800
CIMCOP S.A. Engenharia e Construções	17.161.464/0001-82	1324	R. Walfrido Mendes 400, Belo Horizonte, MG.	(31) 3390-6800
Empresa Água e Terra Planejamento Ambiental Ltda	04.385.378/0001-01	28572	Av. Padre Almir Neves de Medeiros, 650. Patos de Minas – MG	(34) 3818-8440

4 RESULTADOS DOS MONITORAMENTOS

O Depósito de Rejeitos Murici – Módulo Leste da NEXA é monitorado por meio de aferições dos instrumentos implantados com o objetivo de avaliar, dentre outros, o grau de umidade e nível de operação da estrutura, sendo através dos níveis dos indicadores de nível d'água, piezômetros e do nível do reservatório.

Elaborador: SSMA – Três Marias	Sigilo: Uso externo	Aprovador: Paulo Leal Nogueira
-----------------------------------	---------------------	-----------------------------------


	TRÊS MARIAS – NEXA	Código	RL-GT-BAR-2022-2-ML
	DEPÓSITO DE REJEITOS MURICI – MÓDULO LESTE	Revisão	1.0
	Relatório Técnico Avaliação Geotécnica Art. 14, item VII, alínea (a) e (b) Lei Estadual de Minas Gerais, nº 23.291/2019	Área	SSMA
	2º Semestre / 2022	Páginas	5/ 8

As coletas dos dados são analisadas pela equipe interna da NEXA e por equipe externa independente. Ao final do mês é emitido o relatório consolidado do comportamento da estrutura.

Segundo os relatórios de análises mensais, emitidos pela consultoria externa, entre os meses de julho a dezembro de 2022 e os resultados dos monitoramentos executados no mesmo período, se tem:

- O controle da pluviometria mostrou níveis mais elevados na segunda quinzena do mês de dezembro, porém o total do semestre esteve próximo das médias semestrais dos últimos anos. A pluviometria na área da Unidade tem regime bem definido, com período seco entre abril e setembro e período chuvoso entre outubro e março de cada ano, aproximadamente.
- Nesta estrutura foi feita disposição à seco. A estrutura se encontra inativa pois o seu fechamento de topo foi concluído no ano de 2020. Toda a água proveniente de chuvas, que cai sobre o topo da estrutura e seus taludes, é coletada através de sistema de drenagem superficial.
- Há 7 tubos de medição de drenos da camada de detecção de vazamentos. Em dezembro 3 tubos mostraram saída de água, 2 com vazões estabilizadas e outro com vazão elevada. Porém dentro da série histórica estabelecida como normal.
- No período chuvoso, especificamente no mês de dezembro, os piezômetros e medidores de nível de água instalados para controle geotécnico, apresentaram elevações. Após este período, apresentaram tendências de rebaixamento e se estabilizaram. O acompanhamento do comportamento da instrumentação é feito constantemente, periodicamente.
- As medições dos marcos superficiais instalados nas bermas, topo e taludes mostram estabilidade ou pequenas variações com velocidade constante. Os instrumentos instalados próximos à plataforma de topo mostram recalques continuado, porém de pequena

Elaborador: SSMA – Três Marias	Sigilo: Uso externo	Aprovador: Paulo Leal Nogueira
-----------------------------------	---------------------	-----------------------------------

	TRÊS MARIAS – NEXA	Código	RL-GT-BAR-2022-2-ML
	DEPÓSITO DE REJEITOS MURICI – MÓDULO LESTE	Revisão	1.0
	Relatório Técnico Avaliação Geotécnica Art. 14, item VII, alínea (a) e (b) Lei Estadual de Minas Gerais, nº 23.291/2019	Área	SSMA
	2º Semestre / 2022	Páginas	6/ 8


magnitude, o que também pode ser considerado ainda o reflexo das obras de fechamento e regularização do topo. As medições estão sendo acompanhadas de maneira continuada.

- Nas inspeções de campo rotineiras foram identificados itens que necessitam de reparos, com riscos classificados como baixo, gerando planos de ação para a sua execução. Todas as ações foram realizadas dentro dos prazos estipulados pela consultoria externa.

- No mês de setembro, foi emitida a declaração de estabilidade ano base 2022 e protocolada no SIGiBAR (Sistema de Informações de Gerenciamento de Barragens). As recomendações advindas da auditoria técnica de segurança também foram protocoladas e sua execução está em andamento.

- A estabilidade do depósito foi considerada satisfatória (ICS = A), em todos os meses do semestre e foi atestada pela empresa externa Geoconsultoria, através do Geólogo Paulo César Abrão, CREA 0600323802.

Elaborador: SSMA – Três Marias	Sigilo: Uso externo	Aprovador: Paulo Leal Nogueira
-----------------------------------	---------------------	-----------------------------------

	TRÊS MARIAS – NEXA	Código	RL-GT-BAR-2022-2-ML
	DEPÓSITO DE REJEITOS MURICI – MÓDULO LESTE	Revisão	1.0
	Relatório Técnico Avaliação Geotécnica	Área	SSMA
	Art. 14, item VII, alínea (a) e (b) Lei Estadual de Minas Gerais, nº 23.291/2019 2º Semestre / 2022	Páginas	7/ 8

5 ART

Página 1/2



Anotação de Responsabilidade Técnica - ART
Lei nº 6.496, de 7 de dezembro de 1977

CREA-MG

ART OBRA / SERVIÇO
Nº MG20221702782

Conselho Regional de Engenharia e Agronomia de Minas Gerais

INICIAL

1. Responsável Técnico

LUANA LUIZA FERREIRA
Título profissional: ENGENHEIRA CIVIL RNP: 1419006401
Registro: MG0000247804D MG

2. Dados do Contrato

Contratante: Nexa Recursos Minerais S.A. CPF/CNPJ: 42.416.651/0001-07
RODOVIA BR-040, Km 284 Nº: s/n
Complemento: Portaria da Nexa Bairro: zona rural
Cidade: TRÊS MARIAS UF: MG CEP: 39205000

Contrato: - Celebrado em:
Valor: R\$ 1,00 Tipo de contratante: Pessoa Jurídica de Direito Privado
Ação Institucional: Outros

3. Dados da Obra/Serviço

Rodovia BR 040, KM 284,5 Nº: S/N
Complemento: S/N Bairro: ZONA RURAL
Cidade: Três Marias UF: MG CEP: 39205000
Data de Início: 01/12/2022 Previsão de término: 30/12/2022 Coordenadas Geográficas: 0, 0
Finalidade: AMBIENTAL Código: -
Proprietário: Nexa Recursos Minerais S.A. CPF/CNPJ: 42.416.651/0001-07

4. Atividade Técnica

14 - Elaboração	Quantidade	Unidade
70 - Monitoramento > OBRAS HIDRÁULICAS E RECURSOS HÍDRICOS > BARRAGENS E DIQUES > DE BARRAGENS > #5.2.1.2 - DE TERRA	1,00	un
70 - Monitoramento > OBRAS HIDRÁULICAS E RECURSOS HÍDRICOS > BARRAGENS E DIQUES > DE DIQUES > #5.2.2.1 - DE TERRA	1,00	un

Após a conclusão das atividades técnicas o profissional deve proceder a baixa desta ART

5. Observações

ELABORAÇÃO DE RELATÓRIO TÉCNICO PARA AVALIAÇÃO GEOTÉCNICA DE ACOMPANHAMENTO DE GRAU DE UMIDADE E NÍVEL PARA AS ESTRUTURAS BV, BCL, DRM ML, MOI, MOII E MC NO SEGUNDO SEMESTRE DE 2022.

6. Declarações

- A Resolução nº 1.094/17 instituiu o Livro de Ordem de obras e serviços que será obrigatório para a emissão de Certidão de Acervo Técnico - CAT aos responsáveis pela execução e fiscalização de obras iniciadas a partir de 1º de janeiro de 2018. (Res. 1.094, Confea).

- Cláusula Compromissória: Qualquer conflito ou litígio originado do presente contrato, bem como sua interpretação ou execução, será resolvido por arbitragem, de acordo com a Lei no. 9.307, de 23 de setembro de 1996, por meio da Câmara de Mediação e Arbitragem - CMA vinculada ao Crea-MG, nos termos do respectivo regulamento de arbitragem que, expressamente, as partes declaram concordar

- Declaro estar ciente de que devo cumprir as regras de acessibilidade previstas nas normas técnicas da ABNT, na legislação específica e no decreto n. 5296/2004.

- Declaro, nos termos da Lei Federal nº 13.709, de 14 de agosto de 2018 - Lei Geral de Proteção de Dados Pessoais (LGPD), que estou ciente de que meus dados pessoais e eventuais documentos por mim apresentados nesta solicitação serão utilizados conforme a Política de Privacidade do CREA-MG, que encontra-se à disposição no seguinte endereço eletrônico: <https://www.crea-mg.org.br/transparencia/gpd/politica-privacidade-dados>. Em caso de cadastro de ART para PESSOA FÍSICA, declaro que informei ao CONTRATANTE e ao PROPRIETÁRIO que para a emissão desta ART é necessário cadastrar nos sistemas do CREA-MG, em campos específicos, os seguintes dados pessoais: nome, CPF e endereço. Por fim, declaro que estou ciente de que é proibida a inserção de qualquer dado pessoal no campo "observação" da ART, seja meu ou de terceiros.

- Declaro, nos termos da Lei Federal nº 13.709, de 14 de agosto de 2018 - Lei Geral de Proteção de Dados Pessoais (LGPD), que estou ciente de que não posso compartilhar a ART com terceiros sem o devido consentimento do contratante e/ou do(a) proprietário(a), exceto para cumprimento de dever legal.

7. Entidade de Classe

- SEM INDICAÇÃO DE ENTIDADE DE CLASSE

A autenticidade desta ART pode ser verificada em: <https://crea-mg.sitac.com.br/publico/>, com a chave: AzDB6
Impresso em: 02/01/2023 às 08:26:56 por: , ip: 170.82.175.13




www.crea-mg.org.br atendimento@crea-mg.org.br
Tel: 031 2732 Fax:



Elaborador:
SSMA – Três Marias

Sigilo: Uso externo

Aprovador:
Paulo Leal Nogueira

	TRÊS MARIAS – NEXA	Código	RL-GT-BAR-2022-2-ML
	DEPÓSITO DE REJEITOS MURICI – MÓDULO LESTE	Revisão	1.0
	Relatório Técnico Avaliação Geotécnica	Área	SSMA
	Art. 14, item VII, alínea (a) e (b) Lei Estadual de Minas Gerais, nº 23.291/2019 2º Semestre / 2022	Páginas	8/ 8

Página 2/2



Anotação de Responsabilidade Técnica - ART
Lei nº 6.496, de 7 de dezembro de 1977

CREA-MG

ART OBRA / SERVIÇO
Nº MG20221702782

Conselho Regional de Engenharia e Agronomia de Minas Gerais

INICIAL

8. Assinaturas

Declaro serem verdadeiras as informações acima

TRÊS MARIAS, 02 de JANEIRO de 2023

Local data

LUANA LUIZA FERREIRA - CPF: 102.657.856-69

Nexa Recursos Minerais S.A. - CNPJ: 42.416.651/0001-07

9. Informações

* A ART é válida somente quando quitada, mediante apresentação do comprovante do pagamento ou conferência no site do Crea.

10. Valor

Valor da ART: R\$ 88,78 Registrada em: 19/12/2022 Valor pago: R\$ 88,78 Nosso Número: 859995571

A autenticidade desta ART pode ser verificada em: <https://crea-mg.sitac.com.br/publico/>, com a chave: AzDB6
Impresso em: 02/01/2023 às 08:26:57 por: ip: 170.82.175.13

www.crea-mg.org.br
Tel: 031 2732

atendimento@crea-mg.org.br
Fax:



Elaborador: SSMA – Três Marias	Sigilo: Uso externo	Aprovador: Paulo Leal Nogueira
-----------------------------------	---------------------	-----------------------------------